

GUBERNUR LAMPUNG

KEPUTUSAN GUBERNUR LAMPUNG
NOMOR : G / 11.09 / HK / 2011

TENTANG

PENETAPAN STATUS RUAS-RUAS JALAN PADA JALAN PROVINSI

GUBERNUR LAMPUNG,

- Menimbang :
- a. bahwa berdasarkan Keputusan Menteri Dalam Negeri dan Otonomi Daerah Nomor 55 Tahun 2000 tentang Penetapan Ruas-Ruas Jalan, maka status jalan sebagai Jalan Provinsi telah mengalami perubahan sesuai status, fungsi dan wilayah penanganannya sesuai dengan Rencana Tata Ruang Wilayah masing-masing, sehingga ruas-ruas jalan pada Jalan Provinsi tersebut perlu ditetapkan kembali status jalannya;
 - b. bahwa sehubungan dengan maksud pada huruf a tersebut diatas dipandang perlu menetapkan Status Ruas-Ruas Jalan dimaksud dengan Keputusan Gubernur Lampung;
- Mengingat :
1. Undang-Undang Nomor 32 Tahun 2004 tentang Pemerintahan Daerah sebagaimana telah beberapa kali diubah terakhir dengan Undang-Undang Nomor 12 Tahun 2008;
 2. Undang-Undang Nomor 38 Tahun 2004 tentang Jalan;
 3. Undang-Undang Nomor 22 Tahun 2009 tentang Lalu Lintas Angkutan Jalan;
 4. Peraturan Pemerintah Nomor 43 Tahun 1993 tentang Sarana dan Prasarana;
 5. Peraturan Pemerintah Nomor 38 Tahun 2007 tentang Pembagian Urusan Pemerintahan antara Pemerintahan Daerah Provinsi dan Pemerintahan Daerah Kabupaten/Kota;
 6. Keputusan Menteri Dalam Negeri dan Otonomi Daerah Nomor 55 Tahun 2000 tentang Penetapan Ruas-Ruas Jalan Menurut Statusnya;
 7. Keputusan Menteri Permukiman dan Prasarana Wilayah Nomor 375/KPTS/M/2004 tentang Penetapan Ruas-Ruas Jalan dalam Jaringan Jalan Primer menurut Perannya sebagai Jalan Arteri, Jalan Kolektor 1, Jalan Kolektor 2, Jalan Kolektor 3;
 8. Peraturan Daerah Provinsi Lampung Nomor 3 Tahun 2009 tentang Organisasi dan Tatakerja Dinas Daerah Provinsi Lampung;
 9. Peraturan Daerah Provinsi Lampung Nomor 1 Tahun 2010 tentang Rencana Tata Ruang Wilayah Provinsi Lampung Tahun 2009 Sampai dengan Tahun 2029;
- Memperhatikan :
1. Berita Acara hasil rapat pada hari Kamis tanggal 21 April 2011 bertempat di Ruang Rapat Bappeda Provinsi Lampung yang dihadiri oleh seluruh Dinas Pekerjaan Umum/Bina Marga dan Bappeda seluruh Kabupaten/kota di Provinsi Lampung;
 2. Berita Acara hasil Rapat pada hari Rabu tanggal 11 Mei 2011 tentang Rapat Pembuatan SK Gubernur Status Ruas Jalan Pada Jalan Provinsi.
-

MEMUTUSKAN:

- Menetapkan : KEPUTUSAN GUBERNUR TENTANG PENETAPAN STATUS RUAS-RUAS JALAN PADA JALAN PROVINSI.
- KESATU : Status Ruas-ruas Jalan pada Jalan Provinsi dan Peta Jalan sebagaimana tercantum dalam Lampiran I dan Lampiran II Keputusan ini;
- KEDUA : Ruas-ruas Jalan pada Jalan Provinsi sebagaimana dimaksud pada Diktum Kesatu, dijadikan pedoman dalam perencanaan, pelaksanaan dan evaluasi pengelolaan jaringan Jalan di Provinsi Lampung;
- KE TIGA : Penetapan Status ruas-ruas Jalan pada Jalan Provinsi yang diatur dalam Keputusan ini dapat ditinjau kembali dan dilakukan evaluasi setiap 1 (satu) tahun berdasarkan perubahan fungsi yang melekat padanya.
- KEEMPAT : Hal-hal yang belum diatur dalam Keputusan ini sepanjang mengenai teknis pelaksanaannya diatur oleh Kepala Dinas Bina Marga Provinsi Lampung, dengan berpedoman kepada ketentuan Peraturan Perundang-Undangan yang berlaku;
- KELIMA : Keputusan ini mulai berlaku sejak tanggal ditetapkan, dengan ketentuan apabila dikemudian hari terdapat kekeliruan dalam keputusan ini akan diadakan pembetulan sebagaimana mestinya

Ditetapkan di Telukbetung
pada tanggal 6 - 7 - 2011

GUBERNUR LAMPUNG,


SJACHROEDIN Z.P.

Tembusan:

1. Menteri Dalam Negeri RI di Jakarta;
2. Menteri Pekerjaan Umum RI di Jakarta;
3. Menteri Perhubungan RI di Jakarta;
4. Menteri Negara Perencanaan Pembangunan Nasional/Ketua Bappenas di Jakarta;
5. Para Bupati dan Walikota se- Provinsi Lampung;
6. Kepala Bappeda Provinsi Lampung di Telukbetung;
7. Kepala Dinas Perhubungan Provinsi Lampung di Telukbetung;
8. Kepala Biro Hukum Setda Provinsi Lampung di Telukbetung;
9. Para Kepala Dinas PU/Bina Marga Kabupaten/Kota se-Povinsi Lampung;
10. Para Kepala Bappeda Kabupaten/Kota se-Provinsi Lampung.

LAMPIRAN I : KEPUTUSAN GUBERNUR LAMPUNG
NOMOR : G/ /III.09/HK/2011
TANGGAL : - - 2011

PENETAPAN STATUS RUAS-RUAS JALAN PADA JALAN PROVINSI

NO.	NOMOR RUAS			NAMA RUAS	PANJANG (KM)	KETERANGAN LOKASI		KAB / KOTA
	2	3	4			5	6	
1	008	2		Sp. Sukarno Hatta - Batas Sumsel	13,36	Sp. Tiga Jl. Sukarno Hatta	Bts. Sumatera Selatan	LAMPUNG BARAT
2	012			Sp. Empat - Kasui	18,85	Sp. Empat Jalan Lintas Tengah	Sp. Pasar Kasui	WAY KANAN
3	014	2		Gunung Sugih - Batas Lampung Timur	15,04	Kantor DPRD Lampung Tengah	Tg. Bts. Lp. Tengah & Lp. Timur	LAMPUNG TENGAH
4	014	3		Batas Lampung Timur - Gedong Dalam	15,00	Tg. Bts. Lp. Tengah & Lp. Timur	Sp. Tiga Gedong Dalam	LAMPUNG TIMUR
5	014	11		Jl. Unyi (Gunung Sugih), Lampung Tengah	1,26	Lm. Sp. Tiga Gunung Sugih	Kantor DPRD Lampung Tengah	LAMPUNG TENGAH
6	018	11	K	Sukadana - Nyampir	5,84	Sp. Tiga Pasar Sukadana	Sp. Empat Nyampir (Sukadana)	LAMPUNG TIMUR
7	018	2		Nyampir - Pugung Raharjo	32,32	Sp. Tiga Nyampir (Jl. Lintas Timur)	Sp. Empat Pugung Raharjo	LAMPUNG TIMUR
8	018	3		Pugung Raharjo - Jabung	29,29	Sp. Empat Pugung Raharjo	Sp. Pasar Jabung	LAMPUNG TIMUR
9	020			Jabung - Simpang Kemuning	24,63	Sp. Pasar Jabung	Sp. Kemuning	LAMPUNG TIMUR
10	025	1		Gedong Tataan - Kedondong - Sukamara	27,29	Sp. Tiga Gedong Tataan	Sp. Tiga Sukamara	PESAWARAN
11	027			Pringsewu - Bandung Baru	13,89	Lm. Sp. Empat Pasar Pringsewu	Tg. Bts. Desa Bandung Baru	PRINGSEWU
12	028			Talang Padang - Ulu Belu	19,36	Sp. Tiga Pasar Talang Padang	Sp. Ulu Belu	TANGGAMUS
13	030	1		Sukamara - Simpang Kuripan	22,46	Sp. Tiga Sukamara	Sp. Tiga Kuripan (Tanggamus)	TANGGAMUS
14	030	2		Simpang Kuripan - Putih Doh	12,56	Sp. Tiga Kuripan (Tanggamus)	Sp. Tiga Putih Doh	TANGGAMUS
15	031	3		Hanura - Padang Cemin	23,39	Tg. Bts. Kota Bandar Lampung	Sp. Tiga Pasar Padang Cermin	PESAWARAN
16	033	2		Kalianda - Kunyir - Gayam	27,50	Sp. Tiga Ujung Jl. Kusuma Bangsa	Bts. Kecamatan Kalianda Kota	LAMPUNG SELATAN
17	034			Gayam - Ketapang	13,89	Sp. Empat Gayam di Jl. Lintas	Pelabuhan Ikan Ketapang	LAMPUNG SELATAN
18	036	1		Sp. Sribawono - Sribawono	2,85	Sp. Tiga Pasar Sribawono	Sp. Tiga Aw. Lap Sribawono	LAMPUNG TIMUR
19	037			Jabung - Asahan	5,04	Sp. Pasar Jabung	Sp. Pasar Asahan	LAMPUNG TIMUR
20	040	4		Metro - Kota Gajah	15,70	Tg. Bts. Kota Metro & Lp. Tengah	Lm. Sp. Empat Kota Gajah	LAMPUNG TENGAH
21	041			Kota Gajah - Seputih Surabaya	59,65	Lm. Sp. Empat Kota Gajah	Sp. Pasar Seputih Surabaya	LAMPUNG TENGAH
22	042	2		Bandar Jaya - Mandala	49,92	Sp. Empat Pasar Bandar Jaya	Sp. Empat Pasar Mandala	LAMPUNG TENGAH
23	043	2		Metro - Tanjungkari	23,31	Sp. Tiga Pasar Dua Empat	Sp. Tiga Pasar Tanjungkari	LAMPUNG TIMUR
24	044			Gunung Sugih - Padang Ratu	36,80	Sp. Tiga Gunung Sugih	Sp. Pasar Padang Ratu	LAMPUNG TENGAH
25	045	1		Kota Bumi - Bandar Abung	21,13	Sp. Kota Bumi	Sp. Tiga Bandar Abung	LAMPUNG UTARA

mu

26	045	2		Bdr. Abung - Sp. Tujok - Panaragan Jaya	36,57	Sp. Tiga Bandar Abung	Sp. Empat Panaragan Jaya	TL. BAWANG BARAT
27	046			Bujung Tenuk – Panaragan	20,94	Sp. Tiga Kuburan Menggala	Jembatan di Panaragan	TL. BAWANG BARAT
28	047	3		Kota Bumi – Ketapang	16,45	Bts. Kota Kota Bumi	Rel Stasiun Kerta Api Ketapang	LAMPUNG UTARA
29	048	1		Ketapang - Negara Ratu	11,58	Rel Stasiun KA. Ketapang	Sp. Tiga Gunung Labuhan	LAMPUNG UTARA
30	048	2		Negara Ratu - Gunung Labuhan	35,02	Rel Stasiun KA. Ketapang	Sp. Tiga Gunung Labuhan	WAY KANAN
31	049			Padang Ratu - Aji Kagungan	33,85	Sp. Pasar Padang Ratu	Sp. Tiga Aji Kagungan	LAMPUNG UTARA
32	050			Kalirejo - Padang Ratu	24,40	Sp. Pasar Kalirejo	Sp. Kuripan (Lampung Tengah)	LAMPUNG TENGAH
33	051			Bandung Baru – Kalirejo	3,54	Tg. Bts. Desa Bandung Baru	Sp. Pasar Kalirejo	LAMPUNG TENGAH
34	052			Kalirejo - Tulung Jukung	27,17	Sp. Pasar Kalirejo	Tg. Bts. Desa Tulung Jukung	LAMPUNG TENGAH
35	055	1		Way Galih – Bergen	7,65	Tg. Bts. B. Lampung - Lam Sel	Pasar Bergen	LAMPUNG SELATAN
36	055	2		Bergen - Pugung Raharjo	21,40	Sp. Pasar Bergen	Sp. Empat Pugung Raharjo	LAMPUNG TIMUR
37	056			Pugung Raharjo – Sribawono	21,75	Sp. Empat Pugung Raharjo	Sp. Tiga Ak. Lapangan Sribawono	LAMPUNG TIMUR
38	063			Simpang Mesuji B – Wiralaga	38,46	Sp. Mesuji B	Sp. Pasar Wiralaga	MESUJI
39	064	1		Bandar Abung - Bts. Tulang Bawang	6,92	Sp. Tiga Bandar Abung	Tg. Bts. Tulang Bawang	TL. BAWANG BARAT
40	064	2		Bts. Tulang Bawang - Sp. Daya Murni	10,98	Tg. Bts. Tulang Bawang	Sp. Tiga Daya Murni	TL. BAWANG BARAT
41	064	3		Simpang Daya Murni - Gunung Batin	15,42	Sp. Tiga Daya Murni	Sp. Tiga Gunung Batin	TL. BAWANG BARAT
42	066			Asahan - Kota Dalam	29,90	Sp. Pasar Asahan	Sp. Tiga Kota Dalam	LAMPUNG SELATAN
43	067			Wates (Lp. Tengah) - Tulung Jukung	11,10	Sp. Empat Wates (Lp. Tengah)	Tg. Bts. Desa Tulung Jukung	LAMPUNG TENGAH
44	070	1		Negara Ratu - Batas Way Kanan	15,91	Sp. Empat Negara Ratu	Tg. Bts. Lampung Utara	LAMPUNG UTARA
45	070	2		Batas Lampung Utara - Pakuan Ratu	28,04	Tg. Bts. Lampung Utara	Sp. Pasar Pakuan Ratu	WAY KANAN
46	071	1		Serupa Indah - Tajab	16,99	Sp. Empat Serupa Indah	Sp. Tiga Tajab	WAY KANAN
47	071	2		Tajab - Bts. Tulang Bawang Barat	19,85	Bts. Tulang Bawang	Sp. Tiga Tajab	WAY KANAN
48	071	3		Batas Way Kanan - Sp. Tulung Randu	38,85	Sp. Tiga Tajab	Sp. Tulung randu	TULANG BAWANG
49	072			Simpang Penawar - Gedong Aji Baru	20,30	Sp. Penawar	Sp. Pasar Gedong Aji Baru	TULANG BAWANG
50	073	1		Sp. Gd. Aji Baru - Gd. Aji Baru	20,00	Sp. Gd. Aji Baru	Sp. Pasar Gd. Aji Baru	TULANG BAWANG
51	073	2		Gedong Aji Baru - Rawa Jitu	40,76	Sp. Pasar Gedong Aji Baru	Pasar Rawa Jitu	TULANG BAWANG
52	076			Padang Cermin - Napal	41,15	Sp. Padang Cemin	Sp. Pasar Napal	PESAWARAN
53	077			Napal - Putih Doh	34,49	Sp. Pasar Napal	Sp. Tiga Putih Doh	TANGGAMUS
54	078			Padang Cermin - Kedondong	25,85	Sp. Padang Cermin	Sp. Tiga Kedondong	PESAWARAN
55	079			Gedong Tataan - Branti	24,70	Sp. Tiga Gedong Tataan	Sp. Tiga Branti	PESAWARAN
56	080	2		Jatimulyo - Kibang (Bts LamTim)	18,33	Tg. Sp. Tiga Pasar Jatimulyo	Tg. Bts. Lp. Selatan & Lp. Timur	LAMPUNG SELATAN
57	080	3		Kibang (Bts. Lp. Timur) - Batas Kota Metro	3,76	Tg. Bts. Lam-Sel & Lam-Tim	Sp. Empat Jl. Soekarno-Hatta	LAMPUNG TIMUR
58	081			Panaragan - Tajab	43,30	Sp. Pasar Panaragan	Sp. Pasar Tajab	TL. BAWANG BARAT
59	084			Sp. Way Tuba - Mesir Ilir	49,00	Sp. Way Tuba	Sp. Pasar Mesir Ilir	WAY KANAN
60	085			Sp. Unit VIII - Gd. Aji	30,00	Sp. Unit VIII	Sp. Pasar Gd. Aji	TULANG BAWANG
61	086	1		Tegineneng - Bts. Pesawaran	18,00	Sp. Tiga Tegineneng	Tg. Bts. Pesawaran	PESAWARAN

M

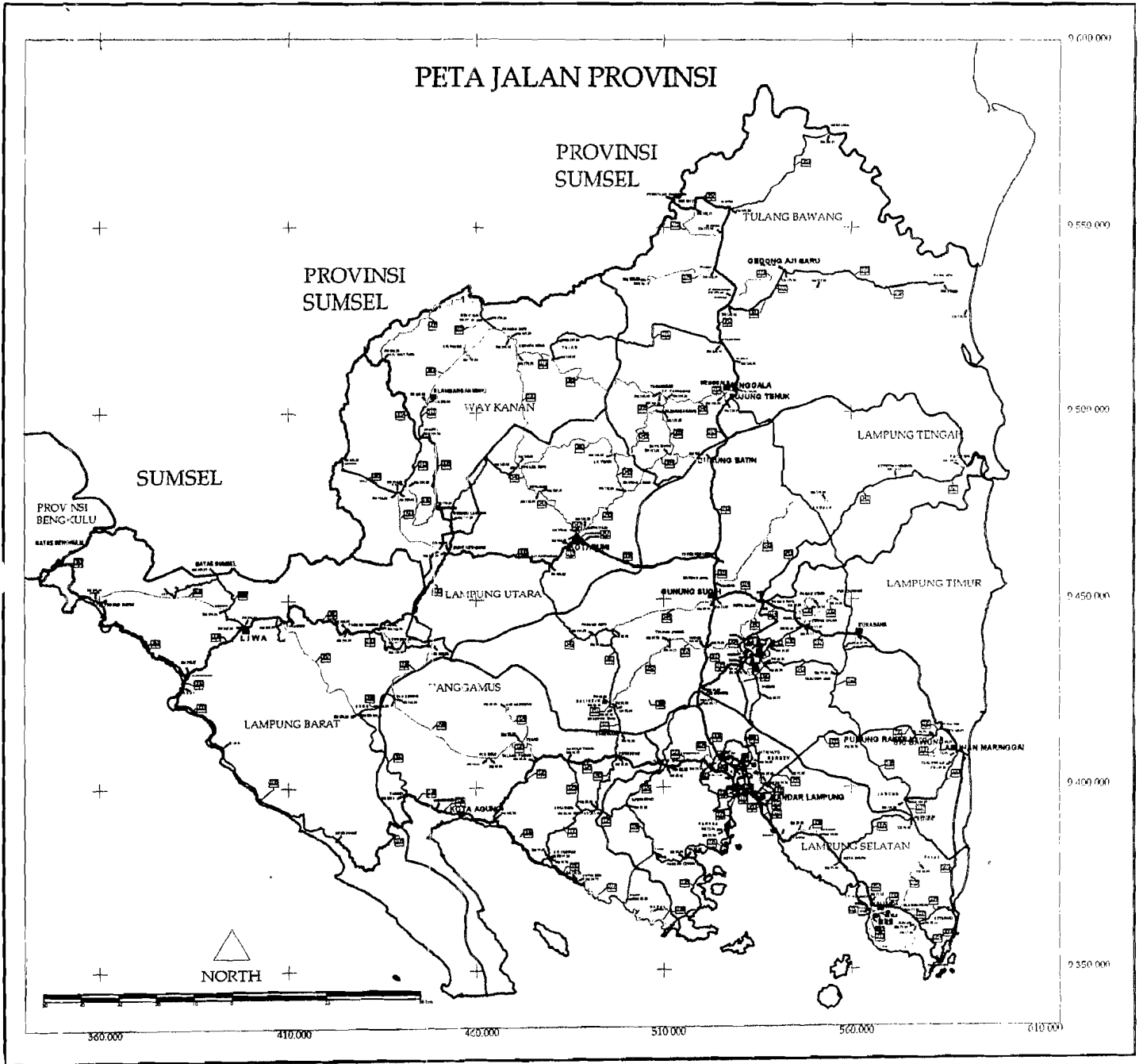
62	086	2		Bts. Pringsewu - Sukoharjo	9,50	Sp. Tiga Bts. Pringsewu	Pasar Sukoharjo	PRINGSEWU
63	087			Pekon Balak - Suoh	38,50	Sp. Tiga Pekon Balak	Sp. Pasar Suoh	LAMPUNG BARAT
64	089	1		Simpang Kuripan - Kota Agung	20,81	Sp. Tiga Kuripan	Bts. Jalan Jalur Dua	TANGGAMUS
65	090			Bukit Kemuning - Sp. Asem	18,62	Sp. Tiga Bukit Kemuning	Sp. Asem	WAY KANAN
66	091			Kasui - Giham - Air Ringkih	28,60	Sp. Pasar Kasui	Sp. Tiga Air Ringkih	WAY KANAN
67	094			Km 59 (Purwodadi) - Wates (Lp. Tengah)	14,00	Sp. Tiga Ke Wates (Km 59)	Sp. Empat Wates (Lp. Tengah)	LAMPUNG TENGAH
68	095			Wates (Lp. Selatan) - Jatiringin - Sp. Empat	21,35	Sp. Tiga Wates (Lp. Selatan)	Sp. Empat Wates (Lp. Tengah)	LAMPUNG TENGAH
69	097			Seputih Surabaya - Sadewa	24,30	Sp. Pasar Seputih Surabaya	Jembatan Way Seputih	LAMPUNG TENGAH
70	098	2		Ulu Semung - Batas Lampung Barat	11,25	Sp. Tiga Ulu Semung	Sp. Tiga Pasar Bungin	TANGGAMUS
71	098	3		Batas Tanggamus - Bungin	10,00	Sp. Tiga Ulu Semung	Sp. Tiga Pasar Bungin	LAMPUNG BARAT
72	099			Ulu Semung - Suoh	21,95	Sp. Tiga Ulu Semung	Sp. Tiga Ke Suoh	LAMPUNG BARAT
73	104			Sp. Tanjung Karang - Kurungan Nyawa	5,96	Sp. Tiga Hajimena	Sp. Tiga Kurungan Nyawa	PESAWARAN
74	109			Gd. Aji - Umbul Mesir	40,00	Sp. Pasar Gd. Aji	Sp. Pasar Umbul Mesir	TULANG BAWANG
75	110			Banjar Negara - Kasui	21,95	Sp. Banjar Negara	Sp. Tiga ke Kasui	WAY KANAN
76	111	1		Gunung Terang - Penumangan Baru	23,31	Pasar Penumangan Baru	Pasar Gunung Terang	TL. BAWANG BARAT
				TOTAL	1.702,81			

CATATAN :








082 NEGARA RATU - SP.TUJOK : berdasarkan Surat Usulan Bupati Lampung Utara.

GUBERNUR LAMPUNG,

SJACHROEDIN Z.P.



LEGENDA :

-  JALAN NASIONAL
-  JALAN PROVINSI
-  JALAN KABUPATEN/KOTA
-  JALAN STRATEGIS NASIONAL/PROVINSI
-  BATAS KABUPATEN
-  BATAS PROVINSI
-  IBUKOTA KABUPATEN

GUBERNUR LAMPUNG


SJACHROEDIN Z.P.